



# ESPAÑA

MATERIÁL LZE POUŽÍT VE VÝUCE REGIONÁLNÍ GEOGRAFIE NEBO REÁLIÍ ŠPANĚLSKA S POUŽITÍM METODY CLIL

- obyvatelstvo
- nerostné suroviny
- zemědělství
- průmysl
- svátky
- významná města



Gymnázium a Jazyková škola  
s právem státní jazykové  
zkoušky Zlín

Erasmus+ projekt no.:  
2015-1-CZ01-KA101-012916



Co-funded by the  
Erasmus+ Programme  
of the European Union

# ESPAÑA



**504 782 km<sup>2</sup>**

**46,7 millones (2013)**

**Madrid – la capital**



**17 comunidades autónomas**





**Los reyes**  
**La reina, el rey**





**La familia real**





**23. 2. 1981 – el golpe de estado**





**Guernica – la obra de Picasso**

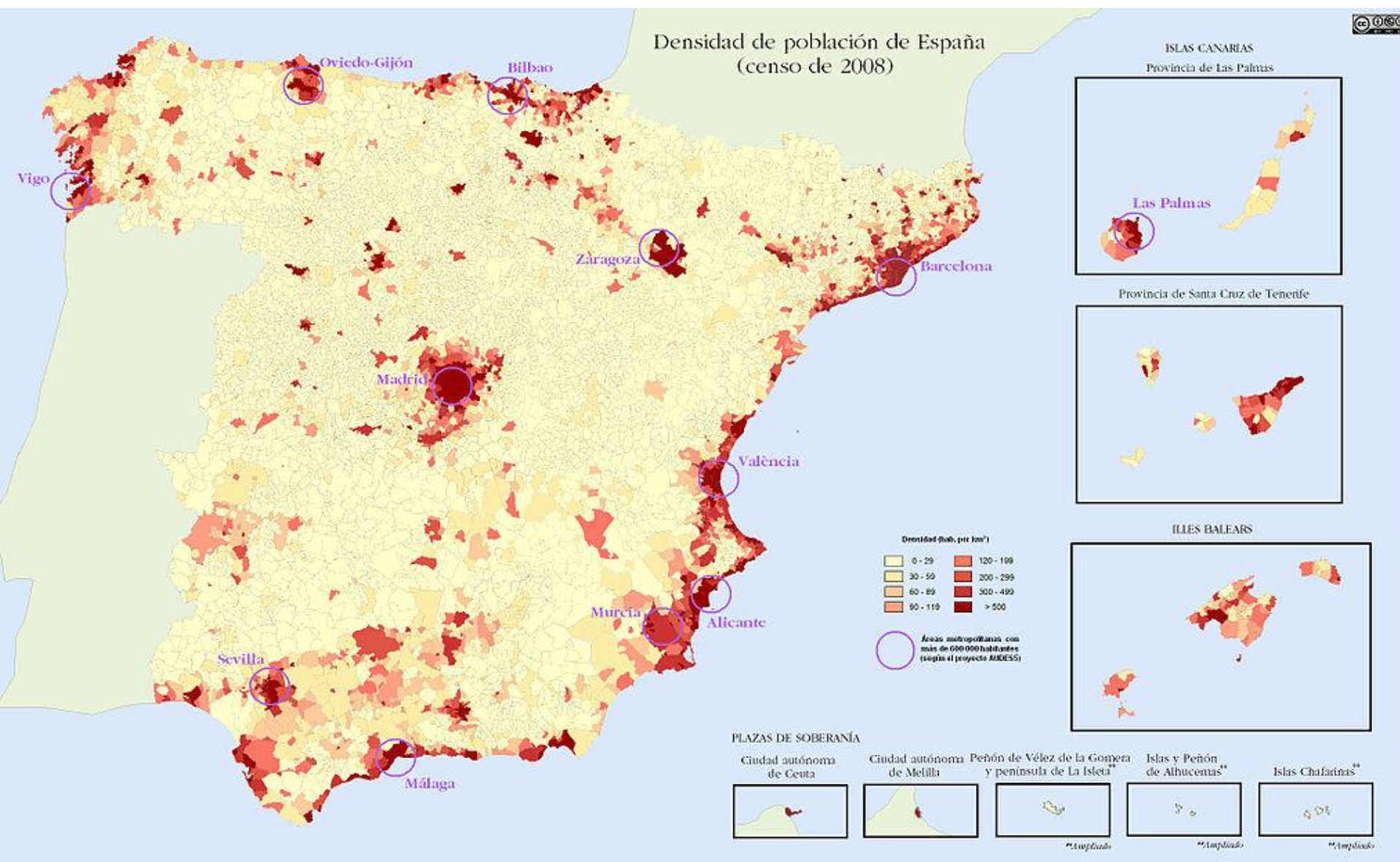




**Bombardeo de Guernica durante la Guerra Civil Española (1936-39).**







**93,51 – la densidad de población**

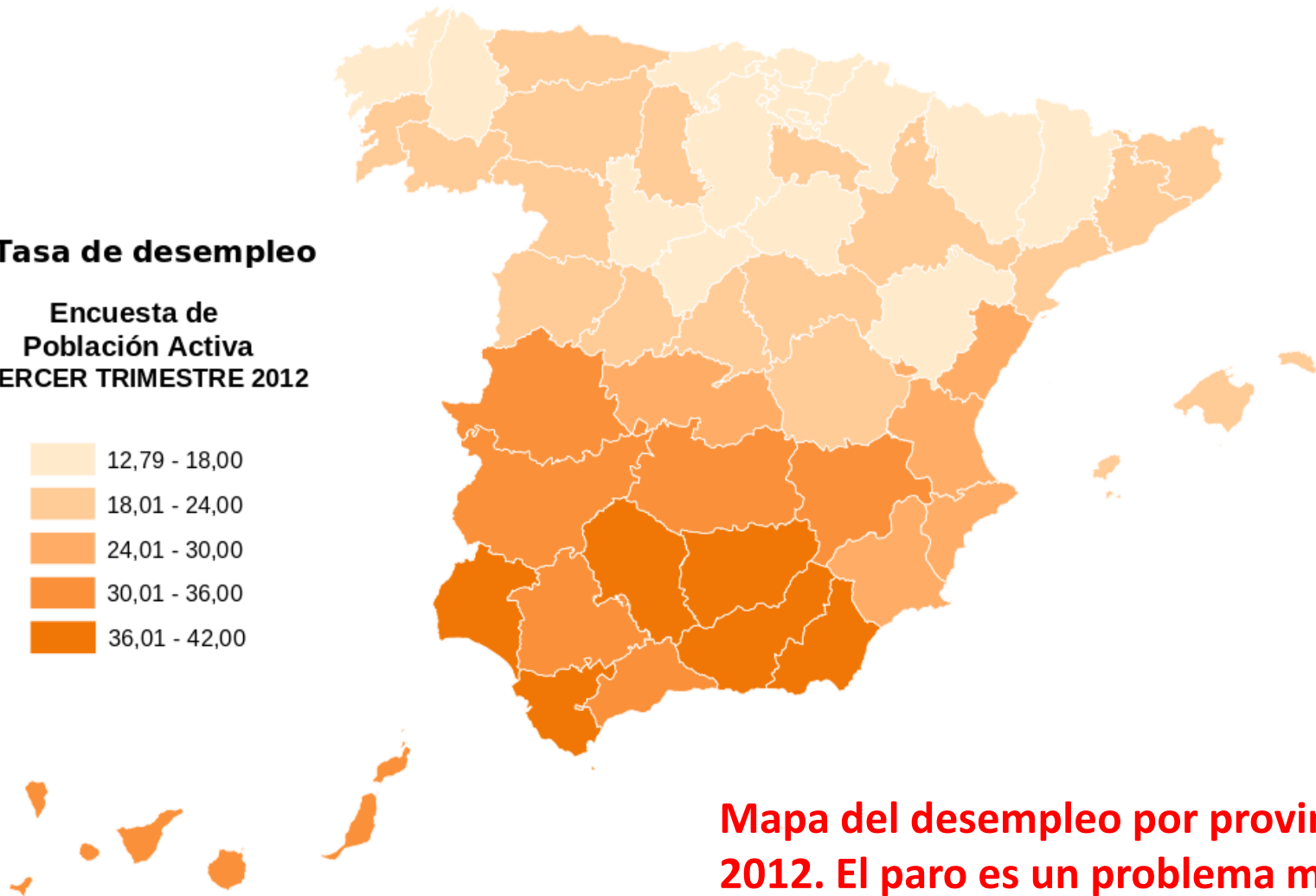
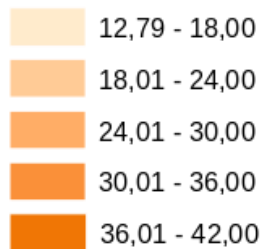


**A 31 de diciembre de 2009 la cifra de inmigrantes regulares en España era de 4,8 millones.**

Puesto	País	31 de diciembre de 2009	
1	Marruecos	767.784	
2	Rumanía	751.688	
3	Ecuador	440.304	
4	Colombia	287.205	
5	Reino Unido	222.039	
6	China	151.547	
7	Italia	150.667	
8	Perú	144.620	
9	Bulgaria	143.080	
10	Portugal	126.928	
11	Bolivia	117.106	
12	Alemania	109.438	
13	Argentina	103.171	
14	República Dominicana	87.201	
TOTAL			<b>4.791.232</b>

## Tasa de desempleo

Encuesta de  
Población Activa  
TERCER TRIMESTRE 2012



**Promedio - 26 % /2015**

**Mapa del desempleo por provincias 2012. El paro es un problema mayor en el sur y oeste de España, zonas menos industrializadas y que estuvieron más expuestas a la burbuja inmobiliaria y la crisis económica española de 2008-2014.**

## Paro en España - Enero 2015

	Total	Hombres	Mujeres
Paro	23,4%	22,6%	24,5%
Paro menores de 25	50,9%	50,6%	51,3%
Paro de 25 años o más	21,4%	20,5%	22,4%



**Los jubilados**

## ÁREAS METROPOLITANAS

	más de 3.000.000
	de 1.000.000 a 3.000.000
	de 500.000 a 1.000.000
	de 300.000 a 500.000



**Fuente:** INE, Proyecto AUDES  
**Datos a 01-01-2005**





**El hierro**



**El mercurio**



**El carbón**



**16. 11 2010**  
**El Patrimonio de la Humanidad**  
**inmaterial**







**Las naranjas**



**Las aceitunas**



**Las uvas**





**Las ovejas y las vacas**



**El aceite**



**El vino**







La ropa



**Los zapatos**



**El avión militar - CASA**







**Los coches**



## Los barcos







**La energía solar**





## El vino joven

## Los caballos





## Las latas del pescado







**El mercado de pescado en Madrid**





independizarse





**La corrida**





**Santiago de Compostela – la ciudad de peregrinación**



**Museo Guggenheim Bilbao**





**SAN SEBASTIÁN – las playas**



**Segovia – el acueducto romano**





**Granada – la Alhambra**









**Granada - Albaicín**





**Granada – Sacromonte – las cuevas**





**Mar Menor – Murcia**  
**„El Mar Muerto de Mediterráneo“**







**SIDRA**





**Los quesos**







**PAELLA**





## La Tortilla







**Las tapas**





**Los churros con chocolate**



**TURRÓN - duro**



# TURRÓN DE ALICANTE

*Calidad Suprema*





**Turrón - blando**





**AVE – trenes de alta velocidad**

# El mapa del AVE en España





El túnel del Guadarrama es un túnel ferroviario (formado por dos tubos paralelos, uno para cada sentido de la circulación) de 28 km de longitud. Es el más largo construido en España, el sexto más largo de Europa y el noveno de todo el mundo a fecha de 2016.





**Barcelona – Sagrada Familia**





**Barcelona – el puerto**



**Las Procesiones de Semana Santa**





desmotivaciones.es

# Tomatina de Buñol

120 toneladas de tomate gastadas.  
Mientras en otros países muriéndose de hambre...



**El Carnaval de Cádiz**





**El Carnaval de Tenerife**









**Pamplona – San Fermín**









**Valencia – Las Fallas**









**Sevilla – la Feria**



